ELABORATO PLANIMETRICO

Compilato da:
Tiso Ermanno

Iscritto all'albo:
Geometri

Prov. Pavia N. 3393

Agenzia del Territorio
CATASTO FABBRICATI
Ufficio Provinciale di
Pavia

Comune di Lungavilla

Sezione: Foglio: 3 Particella: 1817

Protocollo n. PV0012198 del 01/02/2013

Tipo Mappale n. del

Dimostrazione grafica dei subalterni

Scala 1 : 500

PIANO SECONDO

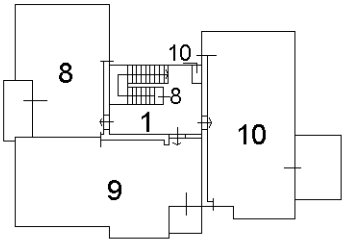

PIANO PRIMO

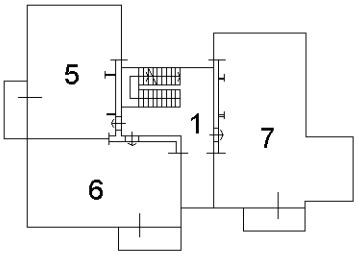

PIANO TERRA

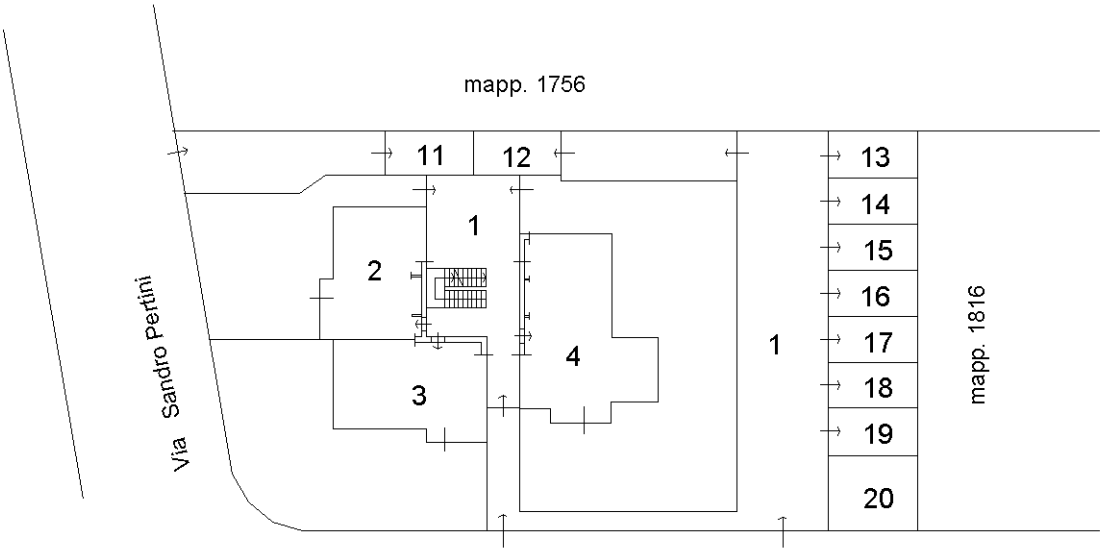

NORD

Elaborato Planimetrico - Catasto dei Fabbricati - Situazione al 01/10/2025 - Comune di LUNGAVILLA(B387) - < Foglio 3 Particella 1817 >

Ultima planimetria in atti